

CỘNG HÒA XÃ HỘI CHỦ NGHĨA VIỆT NAM
Độc lập - Tự do - Hạnh phúc

BIÊN BẢN LÀM VIỆC

Về việc xem xét, thống nhất một số nội dung đối với “Công trình xử lý nguy cơ sạt lở đất núi trên địa bàn thôn Nam Bồng và thôn Đông Bảo Tuấn, xã Tuấn Đạo, huyện Sơn Động”

Thực hiện Thông báo số 14-TB/ĐU ngày 22/4/2025 của Đảng ủy UBND tỉnh Bắc Giang về thông báo ý kiến của Ban Thường vụ Đảng ủy UBND tỉnh (tại Hội nghị lần thứ 10, ngày 21/4/2025). Trong đó, giao Sở Xây dựng chủ trì phối hợp với Sở Nông nghiệp và Môi trường, UBND huyện Sơn Động và các cơ quan liên quan khẩn trương thống nhất phương án xử lý sạt lở đất núi đảm bảo kỹ thuật, an toàn, hiệu quả.

Ngày 28/4/2025, Sở Xây dựng chủ trì phối hợp với đại diện VP UBND tỉnh, Sở Nông nghiệp và Môi trường, UBND huyện Sơn Động, Ban QLDA ĐTXD huyện Sơn Động tổ chức buổi làm việc và thống nhất một số nội dung về phương án xử lý đối với “Công trình xử lý nguy cơ sạt lở đất núi trên địa bàn thôn Nam Bồng và thôn Đông Bảo Tuấn, xã Tuấn Đạo, huyện Sơn Động” như sau:

I. Thành phần

1. Đại diện VP UBND tỉnh:

- Ông: Trần Việt Anh Chức vụ: Chuyên viên

2. Đại diện Sở Xây dựng:

- Ông: Trần Xuân Đông Chức vụ: Phó Giám đốc Sở;

- Ông: Nguyễn Quang Huy Chức vụ: Trưởng phòng

3. Đại diện Sở Nông nghiệp và Môi trường:

- Ông: Bùi Liên Sơn Chức vụ: PCCT-CCTL

4. Đại diện UBND huyện Sơn Động:

- Ông: Lê Đức Thắng Chức vụ: Phó Chủ tịch huyện

- Ông: Nguyễn Thành Phong Chức vụ: Trưởng phòng NN&MT

5. Đại diện Ban QLDA ĐTXD huyện Sơn Động:

- Ông: Nguyễn Xuân Thắng Chức vụ: Giám đốc Ban QLDA

II. Nội dung:

Sau khi nghe đại diện UBND huyện Sơn Động, Chủ đầu tư (*Ban QLDA ĐTXD huyện Sơn Động*), đơn vị tư vấn báo cáo các phương án xử lý sạt lở đất núi trên địa bàn thôn Nam Bồng và thôn Đông Bảo Tuấn, xã Tuấn Đạo, huyện

Sơn Động, các cơ quan, đơn vị cung tham gia thảo luận, các bên cùng thống nhất với nội dung như sau:

1. Đối với phương án xử lý nguy cơ sạt lở đất núi trên địa bàn thôn Nam Bồng, xã Tuấn Đạo: Chủ đầu tư và đơn vị tư vấn đã tổ chức khảo sát lại địa hình, địa chất, tính toán, lập hồ sơ thiết kế và đề xuất 02 phương án xử lý: Phương án 1 thực hiện đào cắt cơ, bạt mái khu vực sạt lở kết hợp gia cố mặt cơ và hệ thống thoát nước mặt; Phương án 2 thực hiện di dời tái định cư các hộ dân bị ảnh hưởng trong khu vực (với 09 hộ dân, các hộ dân đã đồng thuận di dời tái định cư, có biên bản làm việc). Trong 9 hộ dân thì có 6 hộ đã có đất ở nơi khác gần đó có thể chuyển sang.

Trên cơ sở điều kiện địa hình khu vực có đặc điểm độ dốc sườn dốc và chênh cao tương đối lớn, điều kiện địa chất phủ bề mặt phân bố có chiều dày không đồng đều, tính chất cơ lý không đồng nhất và dễ thay đổi trạng thái, kém ổn định khi gặp điều kiện bão hòa nước, khi thực hiện theo phương án 1 chưa đảm bảo ổn định lâu dài và tiềm ẩn nguy cơ mất an toàn. Để thực hiện phương án xử lý triệt (đào cắt cơ, bạt mái toàn bộ khu vực sạt lở kết hợp với tường chắn) dự kiến khối lượng, diện tích chiếm dụng và nguồn kinh phí rất lớn. Nhằm đảm bảo an toàn cho nhân dân khu vực, các cơ quan, đơn vị thống nhất thực hiện theo đề xuất của UBND huyện và chủ đầu tư là phương án 2, thực hiện di dời tái định cư các hộ dân bị ảnh hưởng trong khu vực. Trong quá trình triển khai thực hiện, đề nghị UBND huyện Sơn Động, Chủ đầu tư (*Ban QLDA ĐTXD huyện Sơn Động*), chính quyền địa phương và các đơn vị có liên quan nghiên cứu thực hiện phương án dời tái định cư các hộ dân, bồi thường, hỗ trợ, tái định cư đảm bảo theo quy định; đồng thời tiếp tục theo dõi chặt chẽ diễn biến sự cố, xử lý cục bộ một số vị trí (nếu cần thiết), bố trí đầy đủ hệ thống chỉ dẫn, cảnh báo để đảm bảo an toàn cho nhân dân và phương tiện đi lại qua khu vực này.

2. Đối với phương án xử lý nguy cơ sạt lở đất núi trên địa bàn thôn Đông Bảo Tuấn, xã Tuấn Đạo: Chủ đầu tư và đơn vị tư vấn đã tổ chức khảo sát địa hình, địa chất, tính toán, lập hồ sơ thiết kế và đề xuất phương án xử lý thực hiện đào cắt cơ, bạt mái khu vực sạt lở kết hợp gia cố mặt cơ, hệ thống thoát nước mặt và tường chắn đất (tư vấn TK chưa thực hiện việc tính toán, kiểm toán ổn định).


Các cơ quan, đơn vị cơ bản nhất trí với phương án xử lý do chủ đầu tư và đơn vị tư vấn thiết kế đề xuất (đào cắt cơ, bạt mái, kết hợp tường chắn). Tuy nhiên trong quá trình triển khai thực hiện đề nghị Chủ đầu tư, tư vấn thiết kế cần tiếp tục rà soát, hoàn thiện hồ sơ kết quả khảo sát, đánh giá đầy đủ cụ thể địa hình, địa chất khu vực, tính toán xác định mặt trượt, cung trượt để có giải pháp thiết kế chi tiết đảm bảo yêu cầu kỹ thuật, an toàn, tối ưu; tính toán, kiểm toán bố trí vị trí, kết cấu, chiều cao tường chắn đảm bảo yêu cầu kỹ thuật, an toàn, ổn định, tiết kiệm và hiệu quả.

Biên bản lập xong vào hồi 16 giờ 30 phút ngày 28/4/2025; được thông qua và các bên tham gia ký tên xác nhận./.

ĐẠI DIỆN SỞ XÂY DỰNG




ĐẠI DIỆN VP UBND TỈNH




Trần Việt Anh.

**ĐẠI DIỆN SỞ NÔNG NGHIỆP VÀ
MÔI TRƯỜNG**



Bùi Văn Sơn

**ĐẠI DIỆN UBND HUYỆN SƠN
ĐỘNG**



ĐẠI DIỆN BAN QLDA ĐTXD HUYỆN SƠN ĐỘNG

